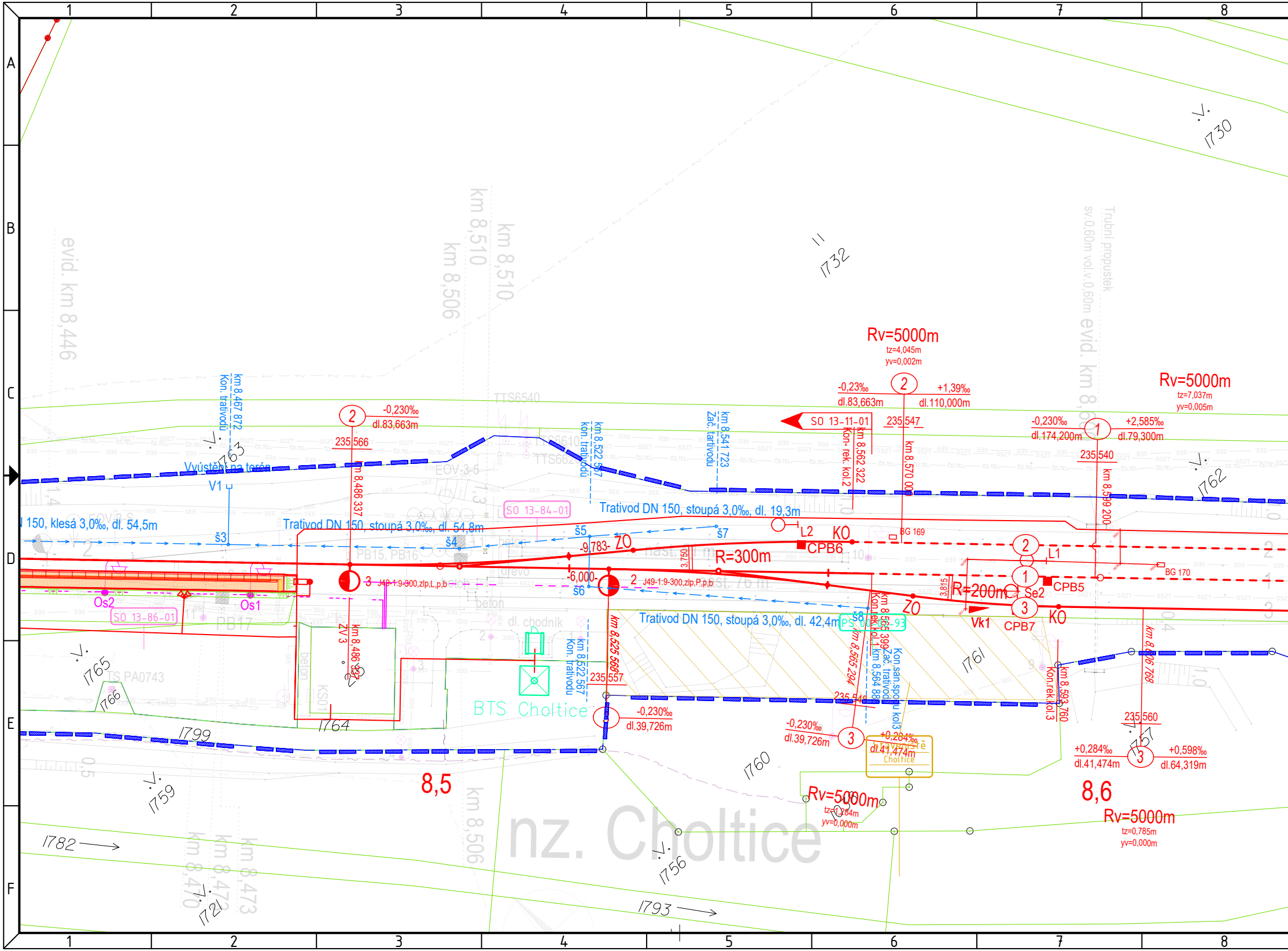

1
2
3
4
5
6
7
8
A
B
C
D
E
F
1730
1732
evid. km 8,446
km 8,510
km 8,506
km 8,510
Trubní propustek
sv.0,60m vol.v.0,60m
Rv=5000m
tz=4,045m
yv=0,002m
-0,23‰
dl.83,663m
2
+1,39‰
dl.110,000m
Rv=5000m
tz=7,037m
yv=0,005m
-0,230‰
dl.174,200m
1
+2,585‰
dl.79,300m
km 8,467 872
Kon. trativodu
TTS6540
2
-0,230‰
dl.83,663m
235,566
Vyústění na terén
1763
V1
km 8,486 337
EOV 3-5
TTS6610
TTS6620
km 8,522 597
Kon. trativodu
km 8,541 723
Zač. trativodu
SO 13-11-01
235,547
km 8,562 322
Kon. rek. kol.2
km 8,570 00
235,540
km 8,599 200
1762
Trativod DN 150, stoupá 3,0‰, dl. 19,3m
SO 13-84-01
150, klesá 3,0‰, dl. 54,5m
š3
Trativod DN 150, stoupá 3,0‰, dl. 54,8m
š4
š5
š7
L2
KO
CPB6
BG 169
2
L1
BG 170
-9,783-
ZO
R=300m
3,750
PB15, PB16
dřevo
-6,000-
š6
3
J49-1:9-300,zlp,L,p,b
2
J49-1:9-300,zlp,P,p,b
R=200m
1
3,815
Se2
CPB5
ZO
3
KO
Vk1
CPB7
Os2
Os1
SO 13-86-01
PB17
beton
dl. chodník
Trativod DN 150, stoupá 3,0‰, dl. 42,4m
š8
PS 01-02-93
km 8,525 568
km 8,565 294
km 8,565 390
Kon.rek.kol.1
km 8,564 88
Zač. trativodu
Kon.san.spodu kol.3
Kon.rek.kol.3
km 8,593 760
km 8,606 768
1761
1765
TS PA0743
1766
ZV 3
km 8,486 337
beton
KS01
1764
km 8,522 567
Kon. trativodu
235,557
BTS Choltice
235,548
-0,230‰
dl.39,726m
-0,230‰
dl.39,726m
3
+0,284‰
dl.41,474m
Čekárna Choltice
235,560
1757
+0,284‰
dl.41,474m
3
+0,598‰
dl.64,319m
1799
1759
8,5
1760
Rv=5000m
tz=0,284m
yv=0,000m
8,6
Rv=5000m
tz=0,785m
yv=0,000m
km 8,506
nz. Choltice
1782
km 8,470
km 8,472
km 8,473
1721
1756
1793

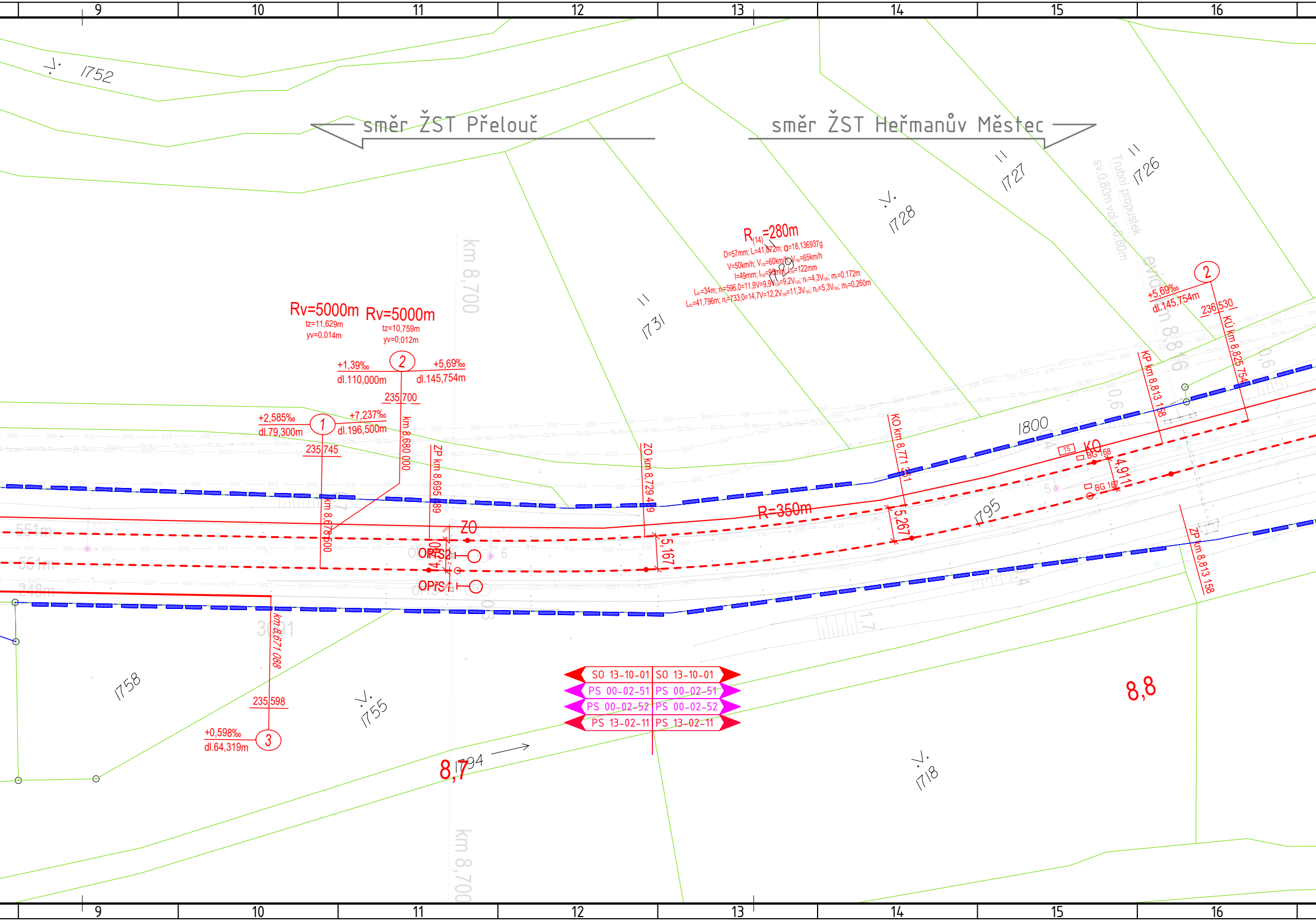
9
10
11
12
13
14
15
16
směr ŽST Přelouč
směr ŽST Heřmanův Městec
1752
1731
1729
1728
1727
1726
1758
1755
1794
1795
1800
1718
Trubní propustek sv.0,80m vol.v.0,80m
km 8,700
Rv=5000m
tz=11,629m
yv=0,014m
Rv=5000m
tz=10,759m
yv=0,012m
+1,39‰
dl.110,000m
+5,69‰
dl.145,754m
235,700
+2,585‰
dl.79,300m
+7,237‰
dl.196,500m
235,745
km 8,680 000
ZP km 8,695 989
km 8,678 500
ZO km 8,729 469
km 8,671 088
235,598
+0,598‰
dl.64,319m
R(14)=280m
D=57mm; Li=41,872m; α=18,136937g
V=50km/h; V130=60km/h; V150=65km/h
I=49mm; I130=95mm; I150=122mm
LK1=34m; n1=596,0=11,9V=9,9V130=9,2V150; nI1=4,3V150; m1=0,172m
LK2=41,796m; n2=733,0=14,7V=12,2V130=11,3V150; nI2=5,3V150; m2=0,260m
R=350m
KO km 8,771 331
5,267
5,167
4,911
ZO
OPřS2
OPřS
KO
TS
BG 168
BG 167
+5,69‰
dl.145,754m
236,530
KP km 8,813 158
KÚ km 8,825 754
ZP km 8,813 158
SO 13-10-01
PS 00-02-51
PS 00-02-52
PS 13-02-11
8,7
8,8

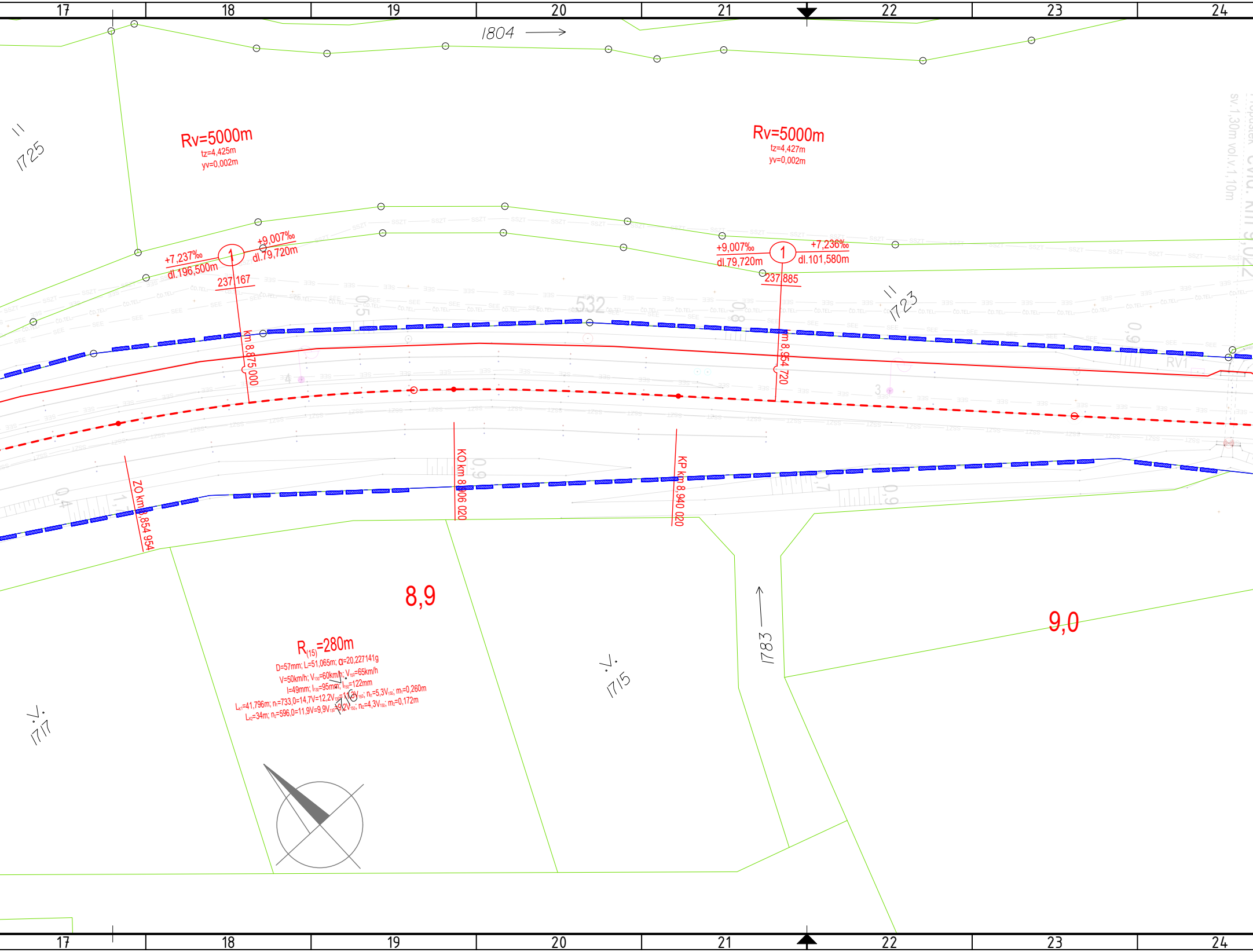
17
18
19
20
21
22
23
24
1804
1725
Rv=5000m
tz=4,425m
yv=0,002m
Rv=5000m
tz=4,427m
yv=0,002m
sv.1,30m vol.v.1,10m
+7,237‰
dl.196,500m
+9,007‰
dl.79,720m
237,167
+9,007‰
dl.79,720m
+7,236‰
dl.101,580m
237,885
1723
532
km 8,875 000
km 8,954 720
RV1
KO km 8,906 020
KP km 8,940 020
ZO km 8,854 954
8,9
9,0
R(15)=280m
D=57mm; L=51,065m; α=20,227141g
V=50km/h; V130=60km/h; V150=65km/h
I=49mm; I130=95mm; I150=122mm
LK1=41,796m; n1=733,0=14,7V=12,2V130=11,3V150; n1=5,3V150; m1=0,260m
LK2=34m; n2=596,0=11,9V=9,9V130=9,2V150; n2=4,3V150; m2=0,172m
1716
1715
1717
1783

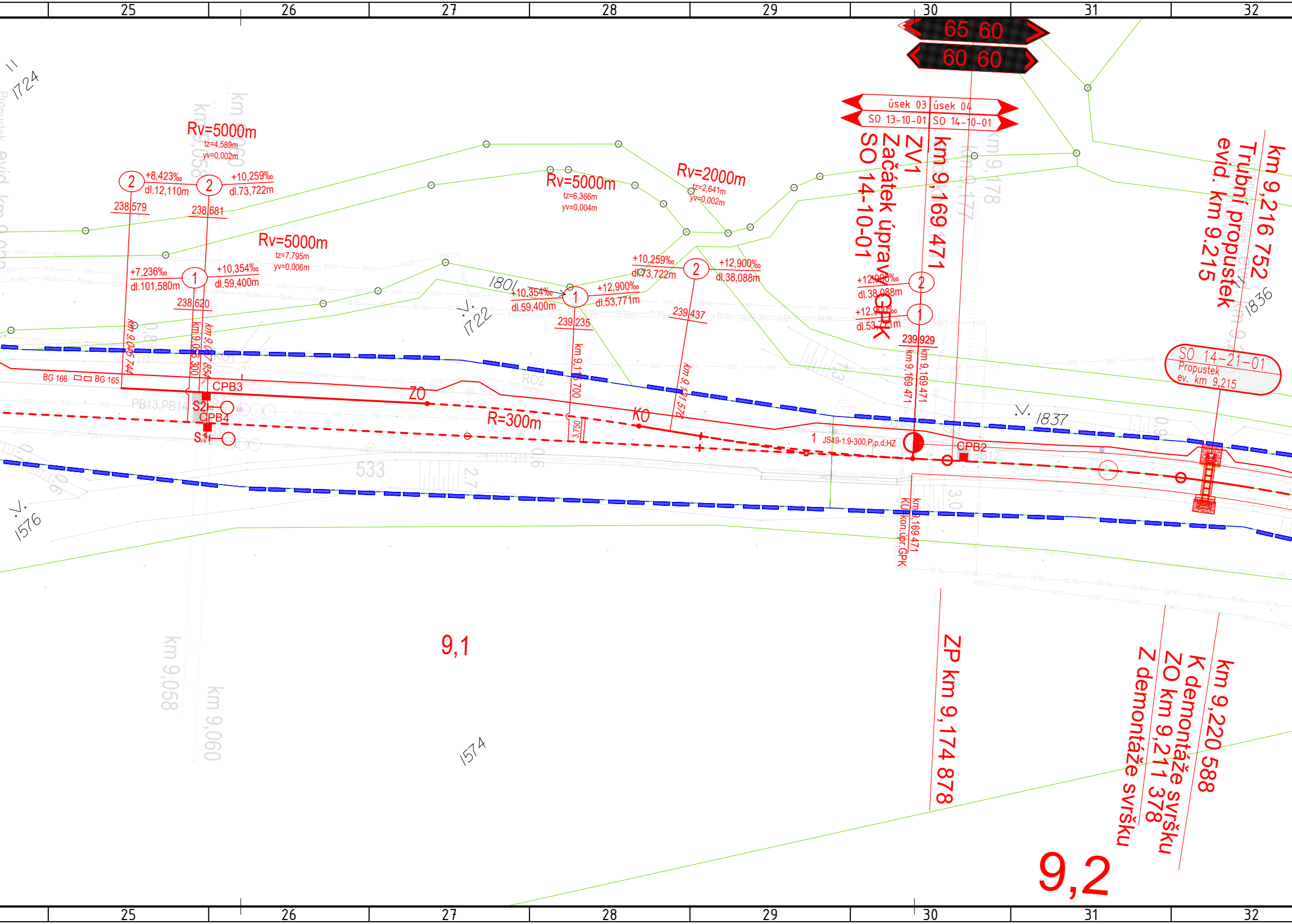
25
26
27
28
29
30
31
32
65 60
60 60
úsek 03
úsek 04
SO 13-10-01
SO 14-10-01
ZV1
Začátek úpravy GPK
SO 14-10-01
km 9,169 471
km 9,177
km 9,178
km 9,216 752
Trubní propustek
evid. km 9,215
I836
SO 14-21-01
Propustek
ev. km 9,215
Rv=5000m
tz=4,589m
yv=0,002m
2
+8,423‰
dl.12,110m
238,579
2
+10,259‰
dl.73,722m
238,681
Rv=5000m
tz=7,795m
yv=0,006m
+7,236‰
dl.101,580m
1
+10,354‰
dl.59,400m
238,620
Rv=5000m
tz=6,366m
yv=0,004m
I801
+10,354‰
dl.59,400m
1
+12,900‰
dl.53,771m
239,235
Rv=2000m
tz=2,641m
yv=0,002m
+10,259‰
dl.73,722m
2
+12,900‰
dl.38,088m
239,437
+12,900‰
dl.38,088m
2
+12,900‰
dl.53,771m
1
239,929
I724
I722
km 9,045 744
km 9,056 300
km 9,057 854
km 9,115 700
km 9,171 576
km 9,169 471
km 9,169 471
BG 166
BG 165
CPB3
S2
CPB4
S1
PB13,PB14
ZO
RO2
KO
R=300m
3,750
1
JS49-1:9-300,P,p,d,HZ
CPB2
PB12
I837
533
I576
km 9,169 471
KU kon.upr.GPK
9,1
km 9,058
km 9,060
I574
ZP km 9,174 878
km 9,220 588
K demontáže svršku
ZO km 9,211 378
Z demontáže svršku
9,2

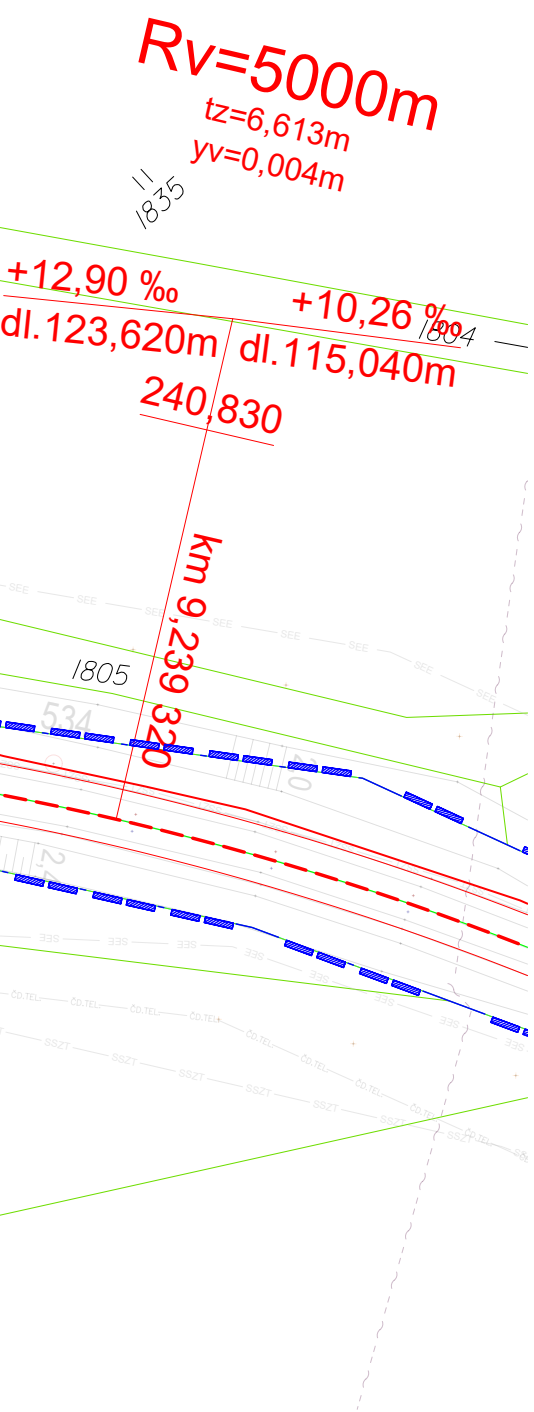
Rv=5000m
tz=6,613m
yv=0,004m
1835
+12,90 ‰
+10,26 ‰
dl.123,620m
dl.115,040m
1804
240,830
km 9,239 320
1805
534

Legenda grafického značení podle profesí:

- D.1.1 zabezpečovací zařízení
- D.1.2 Dálková a místní kabelizace
- D.1.2.6 Informační systém pro cestující
- D.1.2.7 Jiná sdělovací zařízení
- D.1.2.9 Rádiové systémy
- D.2.1.1 Železniční svršek a spodek
- D.2.1.1 Železniční svršek a spodek – odvodnění
- D.2.1.2 Nástupiště
- D.2.1.3 Železniční přejezdy
- D.2.1.4 Mosty a propusty
- D.2.1.8 Pozemní komunikace
- D.2.2 Pozemní stavební objekty
- D.2.3 Trakční a energetická zařízení
- Demolice/odstranění
- Plochy zařízení staveniště a provizorní komunikace

Legenda grafického značení KN:

- Hranice KÚ
- Hranice parcel KN
- 447/10 Čísla parcel KN
- Hranice pozemku SŽ
- Úprava pozemkové hranice SŽ

Legenda grafického značení stávajících inženýrských sítí:

- CETIN podzemní
- CETIN neprovozované
- CETIN nadzemní
- CETIN NN a elektropřípojky
- ČEZ NADZEMNÍ DO 1 kV
- ČEZ PODZEMNÍ DO 1 kV
- ČEZ PODZEMNÍ DO 35kV
- ČEZ ICT
- ČEZ NADZEMNÍ DO 35kV
- ČEZ NADZEMNÍ NAD 35kV
- PLYN GASNET STL
- PLYN GASNET VTL
- PLYN Net4GAS VTL
- VAK PARDUBICE VODOVOD
- VAK Pardubice KANALIZACE
- VS Chrudim kanalizace
- VS Chrudim mimo provoz
- VS Chrudim vodovod
- RSM voda
- FVE Klenovka – přípojka 35kV–kabel VN
- Obec Kostelec u Heřmanova Městce – dešťová kanalizace
- Obec Kostelec u Heřmanova Městce – veřejné osvětlení
- Správa státních hmotných rezerv–sítě k bezpečnostním kamerám
- OSVĚTLENÍ VO – Technické služby města Přelouč
- OSVĚTLENÍ VO – Heřmanův Městec
- OSVĚTLENÍ VO – Jeníkovice
- ZVN
- Město Přelouč – dešťová kanalizace
- SEE
- SEE EOV
- SEE NN
- SSZT
- UPC
- ČD TELEMATIKA
- Obec Kostelec u Heřmanova Městce – kanalizace (podklady SEE)

Orientační schéma:

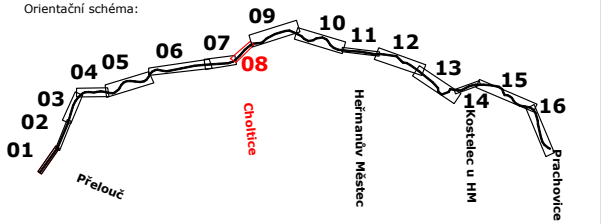
01
02
03
04
05
06
07
08
09
10
11
12
13
14
15
16
Přelouč
Choltice
Heřmanův Městec
Kostelec u HM
Prachovice

Razítko oprávněné osoby:

Podpis: Datum:

Revize:	Datum:	Popis:	Kontroloval:
002	11/2023	PDPS - aktualizovaná, kompletní	Ing. Petr Burda
003	06/2024	PDPS - po připomínkách	Ing. Petr Burda

Stavebník/Investor: **Správa železnic, státní organizace**
Adresa: Dlážděná 1003/7, 110 00 Praha 1
Zástupce investora: Stavební správa východ
Adresa: Nerudova 1, 779 00 Olomouc

SPRÁVA ŽELEZNIC

Zhotovitel stavby: **EXPROJEKT s.r.o.**
Adresa: Heršpická 758/13, 619 00 Brno
Kontakt: T: +420 466 055 111
E: info@exprojekt.cz

EXPROJEKT

Zhotovitel objektu: **DRAWINGS s.r.o.**
Adresa: Opavská 845, 721 00 Ostrava-Svinov
Kontakt: T: +420 533 312 000
E: info@drawings-ov.cz

DRAWINGS

Hlavní projektant (HIP):	Specialista:	Odpovědný projektant:	Zpracovatel:
Ing. Pavel Odehnal	-	Ing. Michal Šobr	Ing. Michal Šobr

Název stavby/akce: **Rekonstrukce TZZ Přelouč - Prachovice**
Označení (S-kód): S621500628
Označení zhotovitele: 2020-202
Název části: Situační výkresy
Označení části: C.2
Název objektu:
Označení objektu/komplexu:
Název přílohy: **Katastrální situace**
Název dílčí části přílohy: část 8
Číslo přílohy: **08**
Paré:

Kraj:	Katastrální území:	TUDU:
Pardubický	Svinčany [760854]	1541 01

Stupeň dokumentace:	Datum zpracování:	Formáty:	Měřítko:
PDPS	30.11.2023	10 x A4	1:500

S-kód:	Stupeň dokumentace:	Část:	Objekt:	Podobjekt:	Příloha:	Revize:
621500628	_PDPS	_C2XXX	_XXXXXXXX	XXX	08XXXX	_003